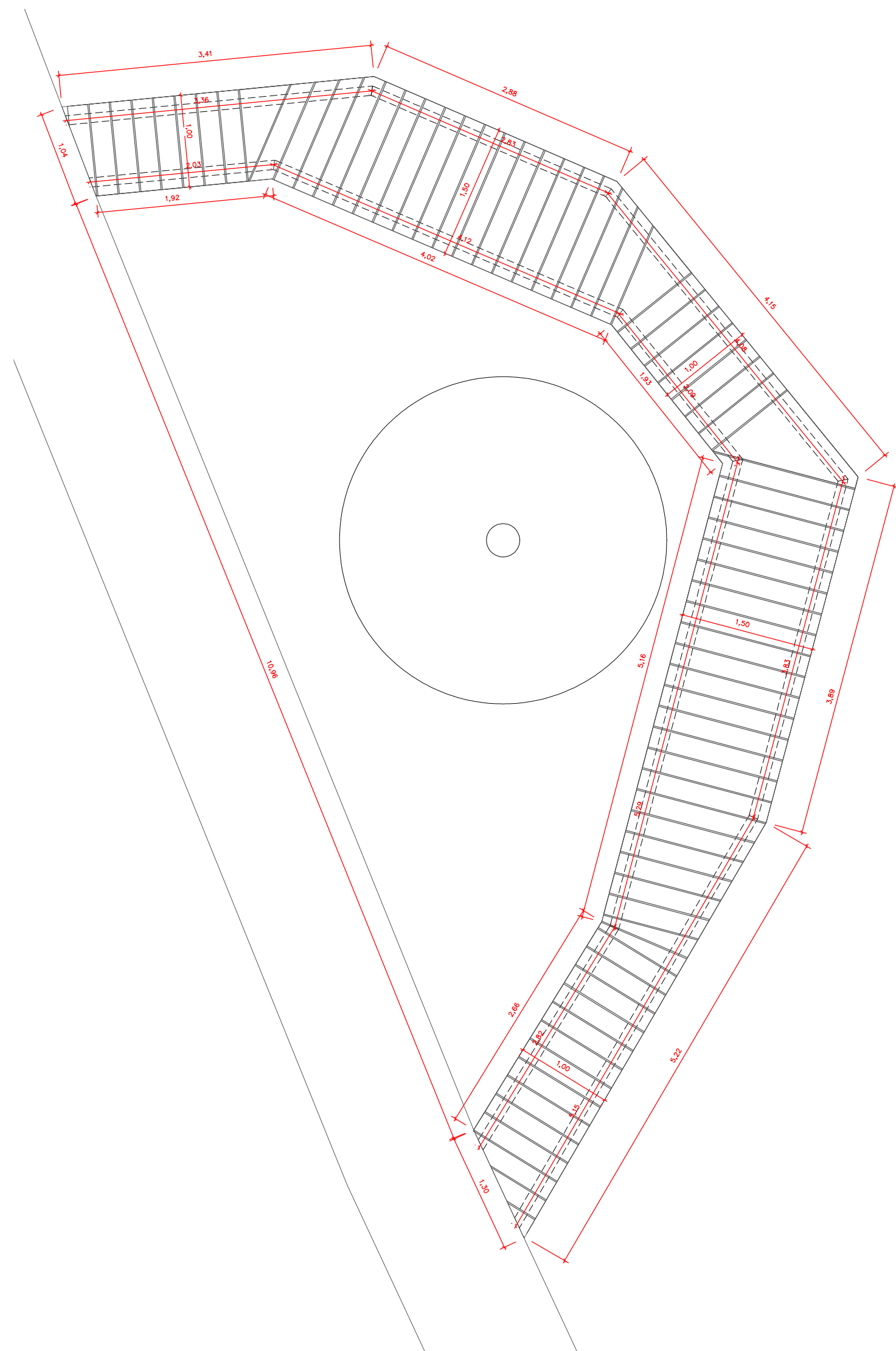
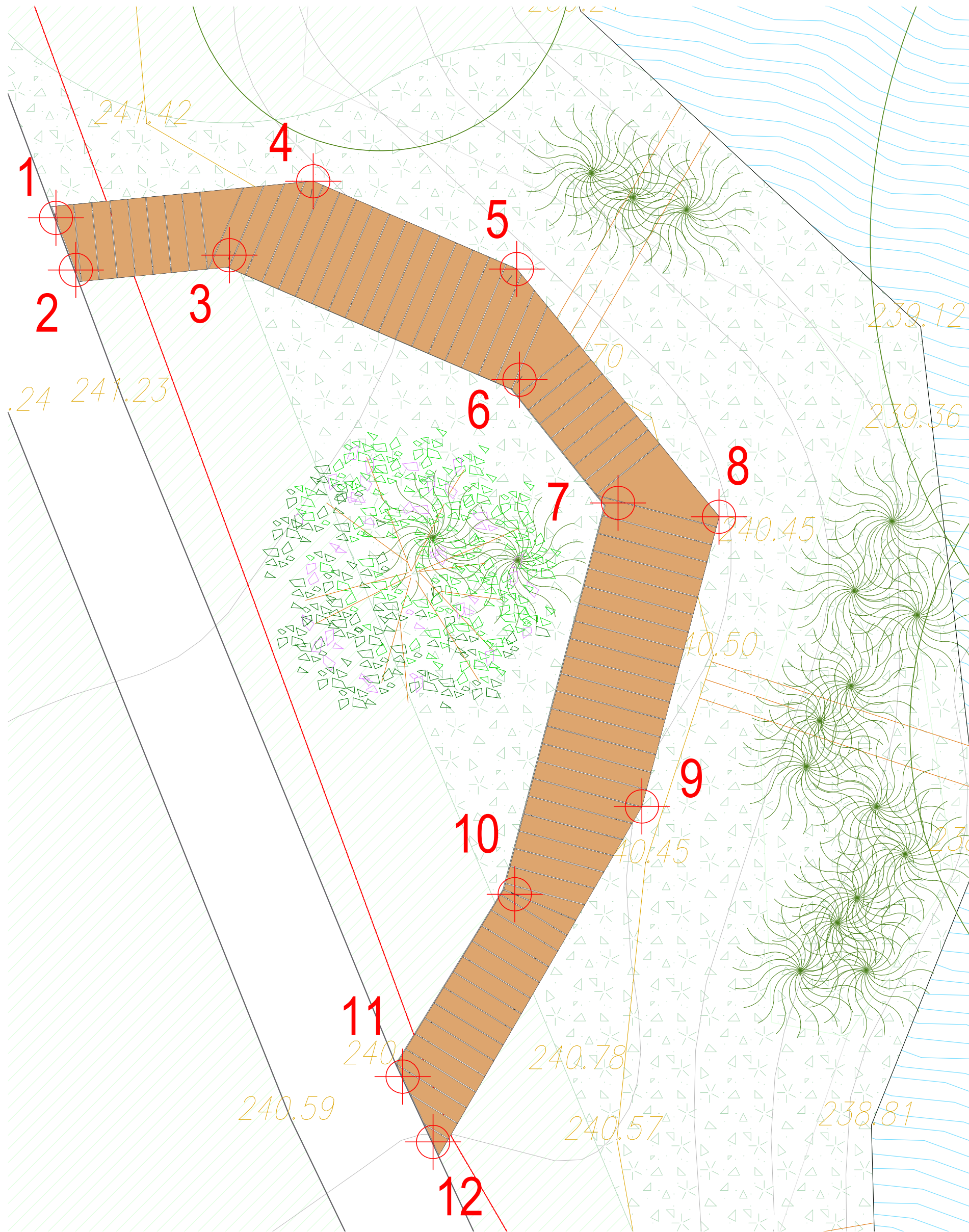


DETAIL PŪDORYS M 1:50




SITUACE VYTYČENÍ M 1:50



Zhotovitel ověří skutečné míry v terénu a zpracuje dílenskou dokumentaci pro realizaci prvku

TABULKA VYTYČOVACÍCH BODŮ

CISLO	Position X	Position Y
1	-1008983.0812	-702117.2684
2	-1008983.7569	-702117.0102
3	-1008983.5657	-702115.0177
4	-1008982.6060	-702113.9302
5	-1008983.7453	-702111.2891
6	-1008985.1805	-702111.2543
7	-1008986.7789	-702109.9753
8	-1008986.9593	-702108.6662
9	-1008990.7167	-702109.6666
10	-1008991.8558	-702111.3160
11	-1008994.2217	-702112.7705
12	-1008995.0697	-702112.3755

Hlavní projektant	Vevodící projektu	Vypracoval	Kontroloval	 <p>ZAHRADNÍ ARCHITEKTURA</p>	<p>Zahradní architektura Martinov, s.r.o. Martinov 279 277 13 Kostelec nad Labem tel.fax. +420 326 905120 e-mail: zahrarch@zahrarch.cz www.zahrarch.cz</p>
Ing.Ivan Marek	Ing.Barbora Nosková	Ing.Petr Tajčman	Ing.Ivan Marek		
<p>objekt:</p> <p>Revitalizace a rehabilitace zámeckého parku Kosmonosy SO 101 Zpevněné plochy a mobiliář</p> <p>investor: Město Kosmonosy, Debřská 223/1, 293 06 Kosmonosy</p> <p>obsah:</p> <p>SITUACE - Vyhlídková cesta, DETAIL - Vyhlídková cesta</p>					
<p>číslo zakázky</p> <p>stupeň dokumentace</p> <p>datum</p> <p>měřítko</p> <p>datum revize:</p>					<p>02/06/2024</p> <p>DPS</p> <p>7/2024</p> <p>1:50</p> <p>formát</p> <p>výtisk číslo:</p>